

**Einundvierzigste Einzelsatzung zur Ergänzung der Satzung der Stadt Witten vom 26.11.2003 über die Erhebung von Beiträgen nach § 8 KAG für das Land Nordrhein-Westfalen für straßenbauliche Maßnahmen (Straßenbaubeitragssatzung) vom 23.07.2020**

Der Rat der Stadt Witten hat aufgrund des § 7 der Gemeindeordnung für das Land Nordrhein-Westfalen (GO NRW) in der Fassung der Bekanntmachung vom 14.07.1994 (GV. NRW. S. 666/SGV. NRW. 2023) und des § 8 des Kommunalabgabengesetzes für das Land Nordrhein-Westfalen (KAG NRW) vom 21.10.1969 (GV.NRW. S. 712/SGV.NRW. 610), jeweils in der zurzeit gültigen Fassung, in Verbindung mit §§ 1 ff. der Straßenbaubeitragssatzung vom 26.11.2003, in seiner Sitzung am 23.06.2020 folgende Einzelsatzung beschlossen:

**§ 1**

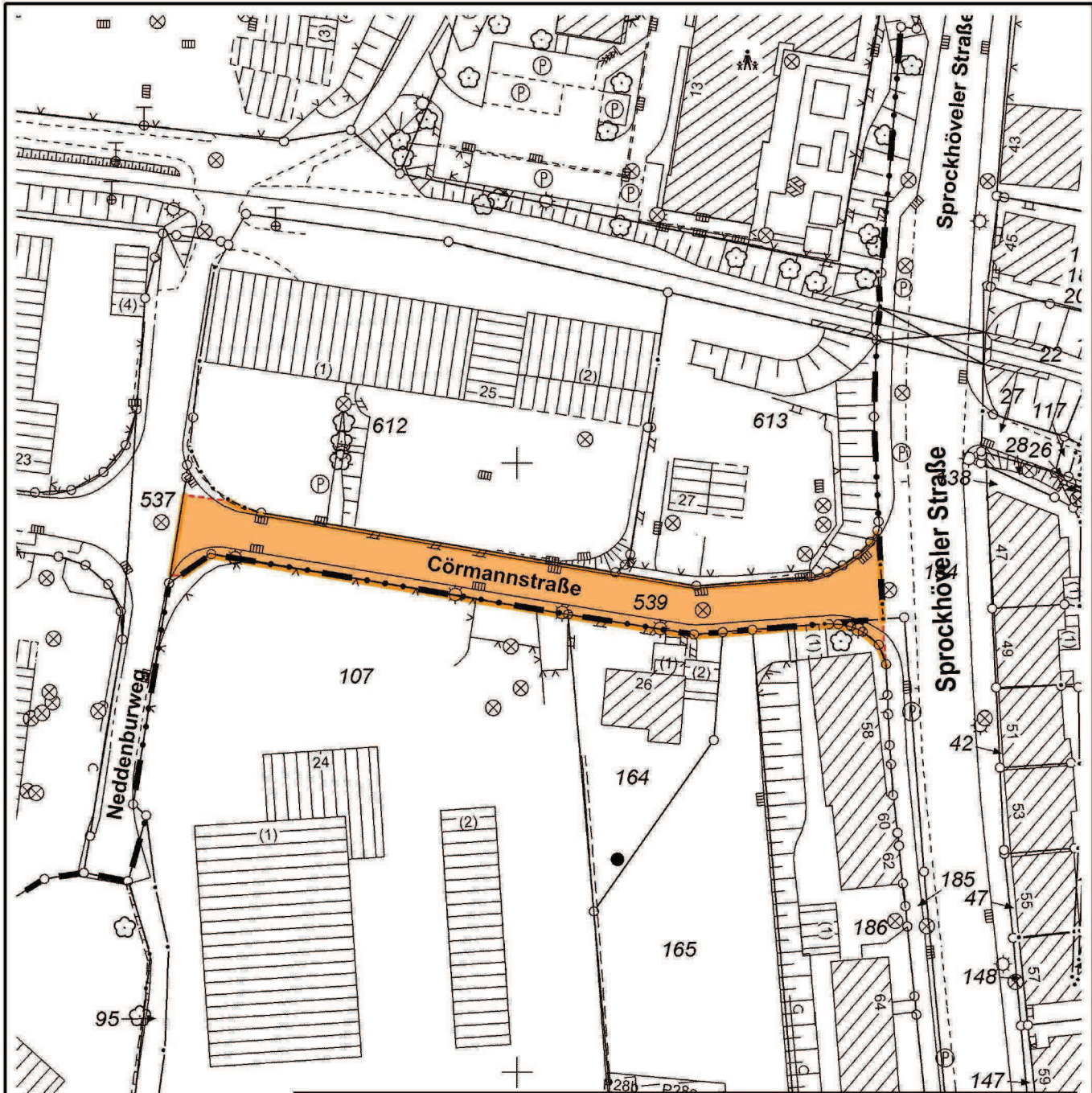
Der Aufwand für

1. **Cörmannstraße**  
Erneuerung und Verbesserung der Fahrbahn und Verbesserung des südlichen Gehweges von der Sprockhöveler Straße bis Neddenburweg (Anlage 1)
2. **Erlenbruch**  
Erneuerung und Verbesserung der Fahrbahn und Beleuchtung des innerhalb des Bebauungsplanes Nr. 218 liegenden Abschnitts – von Haus Nr. 5 bis Hackertsbergweg 141 - (Anlage 2)
3. **Gerberstraße**  
Erneuerung der Straßenentwässerung (Kanalauswechslung) von Wittener Straße bis Heinrichstraße (Anlage 3)
4. **Lutherstraße**  
Erneuerung der Straßenentwässerung (Kanalauswechslung) von Ardeystraße bis Konrad- Adenauer- Straße (Anlage 4)

ist für jede straßenbauliche Maßnahme gesondert zu ermitteln und auf die von den jeweiligen Abschnitten erschlossenen Grundstücke zu verteilen (**Abschnittsbildung** gemäß § 8 Abs. 5 KAG NRW).

**§ 2**

Diese Satzung tritt am Tage nach der öffentlichen Bekanntmachung in Kraft.



**Stadt Witten**

66 Tiefbauamt - Abteilung für Erschließungsbeiträge

**41. KAG-Einzelsatzung Anlage 1**

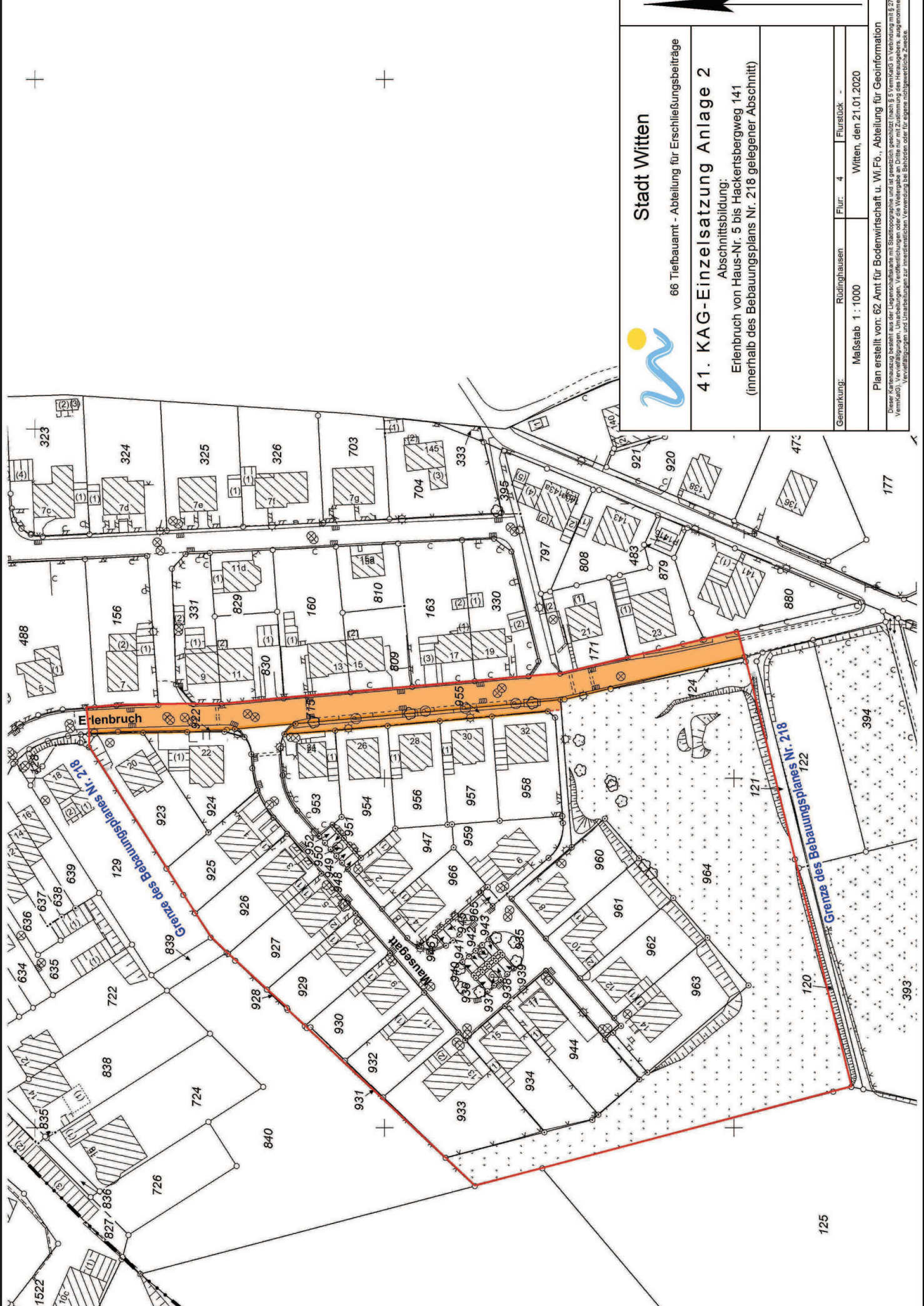
Abschnittsbildung:  
Cörmannstraße von Neddenburweg bis Sprockhöveler Straße



Gemarkung:	Heven	Flur:	7, 9	Flurstück	-
Maßstab 1 : 1000			Witten, den 21.01.2020		

Plan erstellt von: 62 Amt für Bodenwirtschaft u. Wi.Fö., Abteilung für Geoinformation

Dieser Kartenauszug besteht aus der Liegenschaftskarte mit Stadtopographie und ist gesetzlich geschützt (nach § 5 VermKatG in Verbindung mit § 27 VermKatG). Vervielfältigungen, Umarbeitungen, Veröffentlichungen oder die Weitergabe an Dritte nur mit Zustimmung des Herausgebers, ausgenommen Vervielfältigungen und Umarbeitungen zur innerdienstlichen Verwendung bei Behörden oder für eigene nichtgewerbliche Zwecke.



**Stadt Witten**

66 Tiefbauamt - Abteilung für Erschließungsbeiträge

**41. KAG-Einzelsatzung Anlage 2**

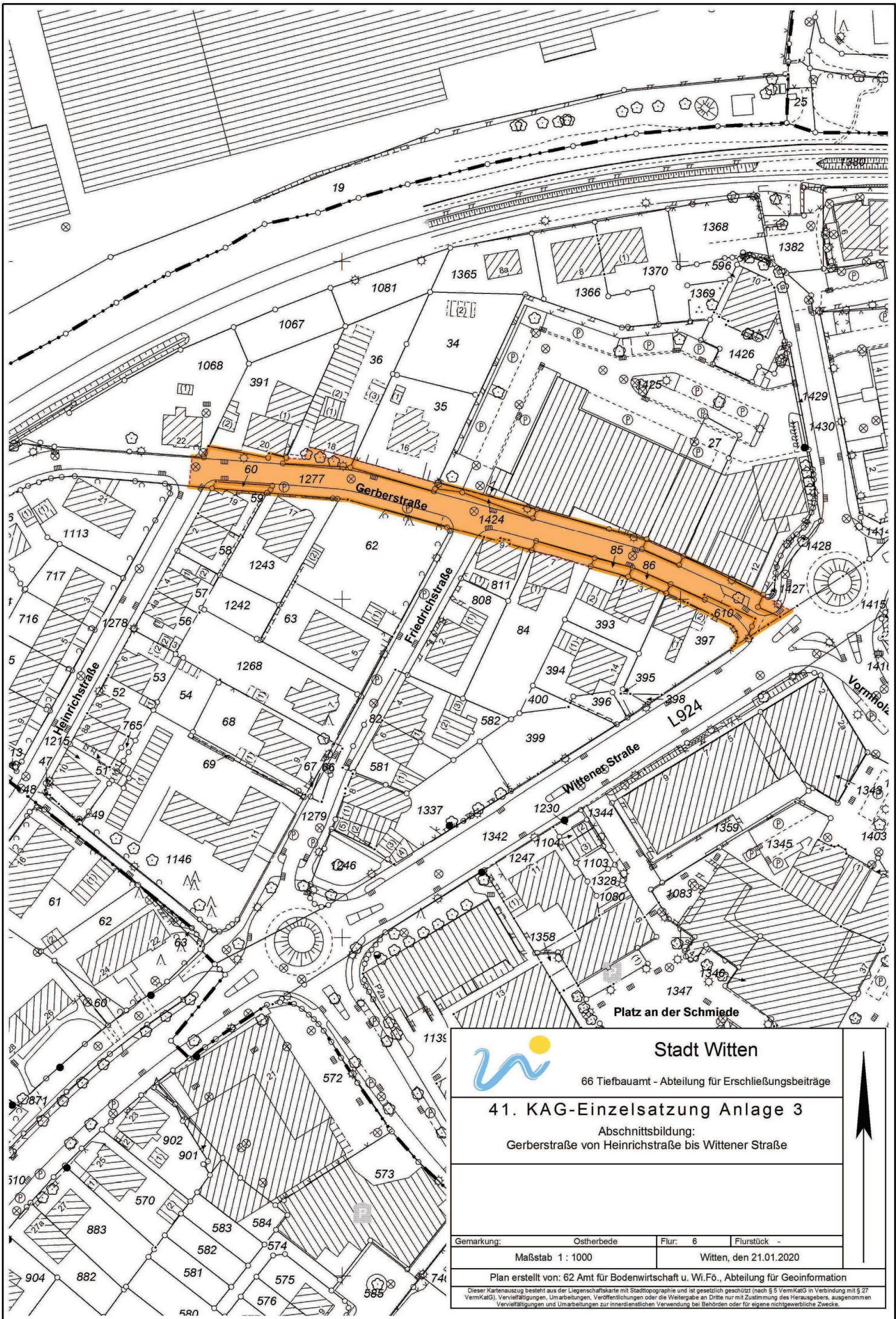
Abschnittsbildung:


Erlenbruch von Haus-Nr. 5 bis Hackertsbergweg 141  
(innerhalb des Bebauungsplans Nr. 218 gelegener Abschnitt)

Gemarkung: Rüdighausen Flur: 4 Flurstück: -  
Maßstab 1 : 1000 Witten, den 21.01.2020

Plan erstellt von: 62 Amt für Bodenkunde u. W. Fö., Abteilung für Geoinformation


Dieser Gemeindefreigeigele ist als Liegenschaftskarte mit Kartographie und mit geodätisch gesichert (nach § 5 VermessG) in Verbindung mit § 27 VermessG) Verfertigungen und Umzeichnungen zur innerdienstlichen Verwendung bei Behörden oder für eigene nichtgewerbliche Zwecke.





**Stadt Witten**

66 Tiefbauamt - Abteilung für Erschließungsbeiträge



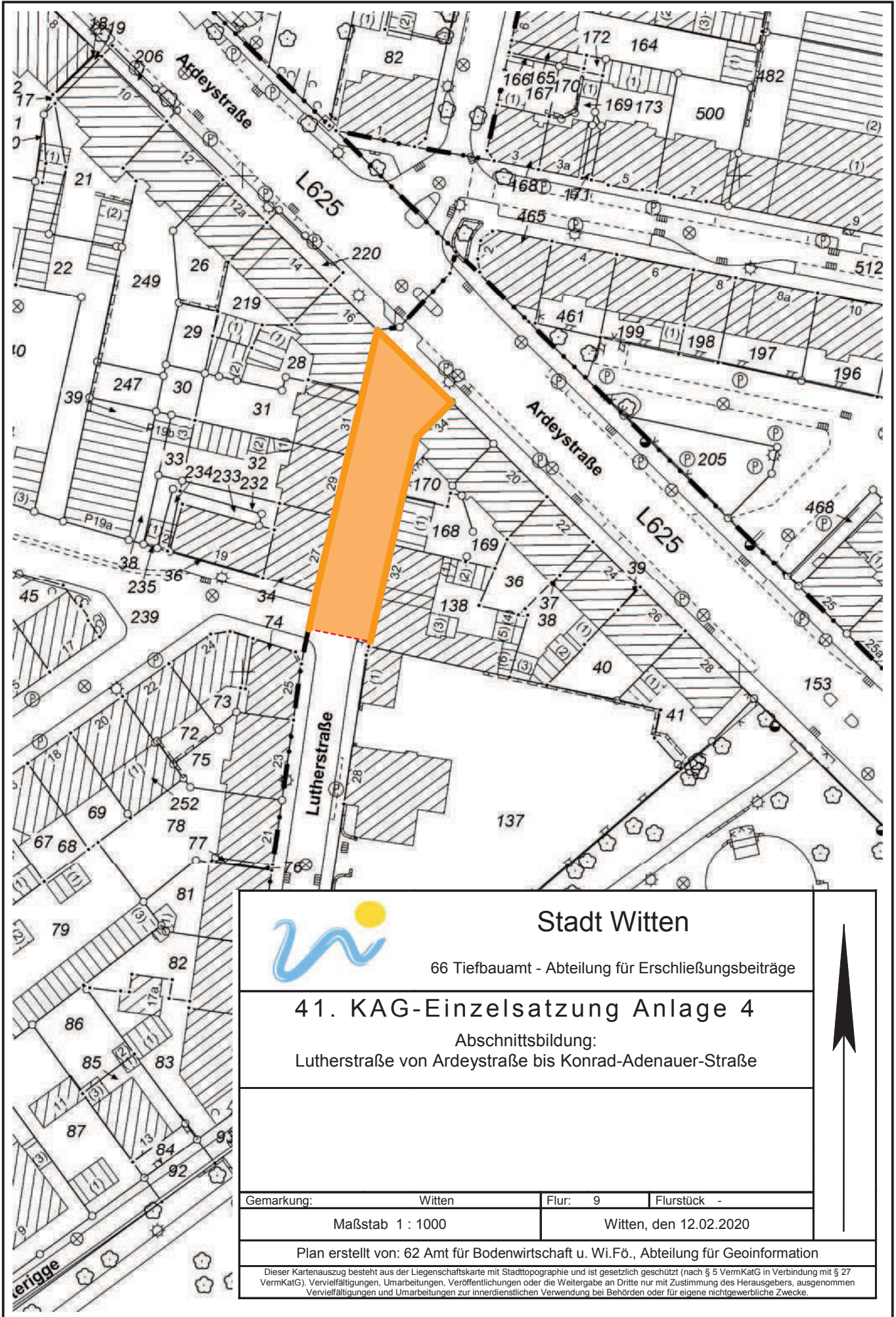
**41. KAG-Einzelsatzung Anlage 3**

Abschnittsbildung:  
Gerberstraße von Heinrichstraße bis Wittener Straße

Gemarkung: Osterbede	Flur: 6	Flurstück: -
Maßstab 1 : 1000	Witten, den 21.01.2020	

Plan erstellt von: 62 Amt für Bodenkultur u. Wi.Fö., Abteilung für Geoinformation

Dieser Kartenausgang besteht aus der Liegenschaftskarte mit Stadttopographie und ist gesetzlich geschützt (nach § 5 VermKatG in Verbindung mit § 27 VermKatG). Vervielfältigungen, Umarbeitungen, Veröffentlichungen oder die Weitergabe an Dritte nur mit Zustimmung des Herausgebers, ausgenommen Vervielfältigungen und Umarbeitungen zur innerdienstlichen Verwendung bei Behörden oder für eigene nichtgewerbliche Zwecke.



## Stadt Witten

66 Tiefbauamt - Abteilung für Erschließungsbeiträge

### 41. KAG-Einzelsatzung Anlage 4

Abschnittsbildung:  
Lutherstraße von Ardeystraße bis Konrad-Adenauer-Straße



Gemarkung:	Witten	Flur:	9	Flurstück:	-
Maßstab 1 : 1000			Witten, den 12.02.2020		

Plan erstellt von: 62 Amt für Bodenwirtschaft u. Wi.Fö., Abteilung für Geoinformation

Dieser Kartenauszug besteht aus der Liegenschaftskarte mit Stadttopographie und ist gesetzlich geschützt (nach § 5 VermKatG in Verbindung mit § 27 VermKatG). Vervielfältigungen, Umarbeitungen, Veröffentlichungen oder die Weitergabe an Dritte nur mit Zustimmung des Herausgebers, ausgenommen Vervielfältigungen und Umarbeitungen zur innerdienstlichen Verwendung bei Behörden oder für eigene nichtgewerbliche Zwecke.